

參考文獻

中文文獻：

1. 1981,《台北地區都市意象之研究》，夏鑄九，國立台灣大學土木工程學研究所都市計劃室，行政院國家科學委員會委託研究案
2. 1984,《台北市都市景觀計畫研究》，胡寶林，喻肇青，中原大學建築系都市設計研究室，台北市政府工務局都市計畫處委託研究案
3. 1989,《臺灣都市交通政策的政治經濟學分析——臺北都會區大眾捷運系統計畫之個案研究》，楊子葆，國立台灣大學土木工程學研究所碩論
4. 1990,《三重市都市發展及其居民環境識覺之研究》，林育平，國立臺灣大學地理學研究所碩論
5. 1994,《都市捷運：規劃與設計：planning and design》，張志榮，三民出版
6. 1996,《民生社區環境意象之研究》，蔡宗雄，中原大學室內設計研究所碩論
7. 1998,《高視點捷運沿線都市意象之研究》，許世明，國立臺灣科技大學工程技術研究所設計技術學程建築設計組碩論
8. 1999,《影像、速度、城市——搭乘捷運木柵線經驗之重構》，鐘正強，淡江大學建築學系研究所碩論
9. 2001,《消費地景的空間營造策略——以台北捷運中山站周邊街廓為基地》，柯炳榮，淡江大學建築學系研究所碩論
10. 2001,《應用都市設計策略強化三重市自明性之研究》，謝國鐘，國立成功大學建築研究所碩論
11. 2002,《台北市大稻埕地區都市景觀自明性之研究》，陳美雲，國立師範大學地理研究所碩論
12. 2002,《迷戀捷運》，楊子葆，田園城市出版
13. 2002,《捷運臺北車站空間環境與標示系統使用後評估之研究：以使用者尋路的觀點探討：to probe into the viewpoint of user's wayfinding》，胡嘉昕，國立臺北科技大學建築與都市設計研究所都市設計組碩論

外文文獻：

1. Appleyard, Donald. (1976). *Planning a pluralist city : conflicting realities in Ciudad Guayana*. Cambridge, Mass. : MIT Press
2. Bovy, P.H.L., & Stern E. (1990). *Route Choice: Wayfinding in transport networks*. Dordrecht: Kluwer Academic.
3. Brooks, Michael W. (1997). *Subway city : riding the trains, reading New York*. New Brunswick, N.J. : Rutgers University Press
4. Golledge. R. G. (1999) Human cognitive maps and wayfinding. *Wayfinding behavior: cognitive mapping and other spatial processes* /edited by Golledge. R. G. Baltimore, MD :Johns Hopkins University Press. P.1-45
5. Lynch, Kevin. (1960). *The image of the city*. Cambridge Mass. : The M.I.T. Press
6. Stern, E., & Portugali, J.(1999). Environmental cognition and decision making. *Wayfinding behavior: cognitive mapping and other spatial processes* /edited by Golledge. R. G. Baltimore, MD :Johns Hopkins U


附錄 A 個案編號與基本資料一覽表

住家附近有捷運車站〔步行 15 分鐘內可抵達捷運車站〕								
個案編號	草繪地圖頁碼	性別	年齡	目前職業	就學或就業地點	目前最常使用的交通工具	距離住家最近之捷運車站	
家戶 A	01	B-1	男	40 歲以上	退休	/	機車	淡水線〔紅線〕 民權西路站
	02	B-2	女	40 歲以上	家管	/	捷運與計程車	
	03	B-3	男	20-40 歲	大學畢業	/	捷運與公車	
	04	B-4	女	20 歲以下	大學	非市區	捷運與公車	
	05	B-5	男	20 歲以下	高中	市區內	捷運與公車	
	06	/	男	20 歲以下	高中	市區內	捷運與公車	
家戶 B	07	B-6	男	40 歲以上	公務員	市區內	捷運與公車	淡水線〔紅線〕 民權西路站
	08	B-7	女	40 歲以上	公務員	市區內	捷運與計程車	
	09	B-8	女	20-40 歲	業務員	非固定	汽車與機車	
	10	B-9	女	20-40 歲	家庭教師	非固定	捷運與公車	
11	/	男	40 歲以上	上班族	市區	捷運	木柵線〔棕線〕 南京東路站	
12	B-10	男	20 歲以下	高中	非市區	捷運與公車	木柵線〔棕線〕 大安站	
家戶 C	13	B-11	女	40 歲以上	家管	/	捷運與公車	新中縣〔橘線〕 南勢角站
	14	B-12	女	20-40 歲	研究生	非市區	捷運與公車	
	15	B-13	女	20-40 歲	大學	市區	捷運與公車	
	16	B-14	女	20 歲以下	高中	非市區	捷運與公車	
	17	B-15	女	20 歲以下	國中	非市區	捷運與公車	
18	B-16	女	40 歲以上	高中教師	市區內	捷運與計程車	新中縣〔橘線〕 永安市場站	
19	B-17	女	20-40 歲	上班族	市區內	捷運與公車	淡水線〔紅線〕 奇哩岸站	
20	B-18	女	20-40 歲	研究助理	非市區	捷運與公車	淡水線〔紅線〕 竹圍站	
住家附近沒有捷運車站〔步行 15 分鐘內無法抵達最近捷運車站〕								
個案編號	草繪地圖頁碼	性別	年齡	目前職業	就學或就業地點	目前最常使用的交通工具	居住區位	
家戶 D	21	/	男	40 歲以上	退休	/	機車	台北市大同區 (大稻埕碼頭附近)
	22	/	女	40 歲以上	家管	/	機車	
家戶 E	23	B-19	男	40 歲以上	美商貿易	市區內	開車	台北市民生社區
	24	B-20	男	20-40 歲	大學	非市區	捷運與公車	
家戶 F	25	B-21	男	20-40 歲	上班族	市區內	公車與捷運	三重市〔二重疏 洪道旁〕
	26	B-22	女	20-40 歲	大學	非市區	公車與捷運	
家戶 G	27	B-23	男	40 歲以上	室內裝潢	非固定	汽車與機車	板橋市〔鄰近遠 東紡織廠〕
	28	B-24	女	40 歲以上	上班族	非市區	機車	
	29	B-25	男	20 歲以下	國中	非市區	公車	
30	B-26	女	20-40 歲	研究生	非市區	捷運與公車	台北文山區〔鄰近 故宮博物院〕	
31	B-27	男	40 歲以上	上班族	市區內	汽車與機車	板橋市	
32	B-28	男	20-40 歲	上班族	市區內	汽車與機車	安坑鄉	
33	B-39	女	20-40 歲	上班族	市區內	捷運與公車	泰山鄉	

附錄 B 個案草繪地圖

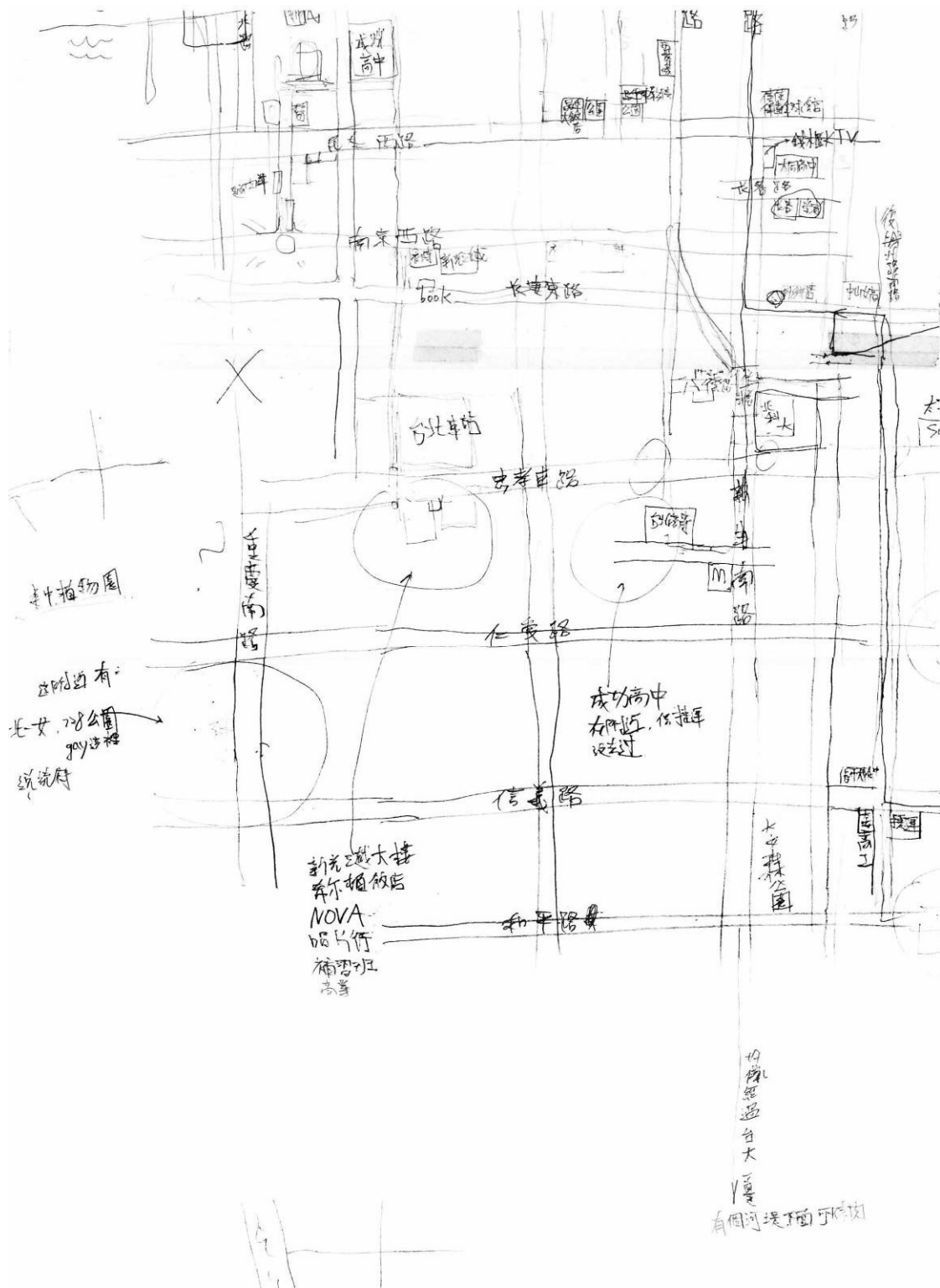
個案編號	草繪地圖頁碼	性別	年齡	目前職業	就學或就業地點	目前最常使用的交通工具	距離住家最近之捷運車站
01	B-1	男	40 歲以上	退休		機車	淡水線〔紅線〕民權西路站

圖繪指北方向：↑



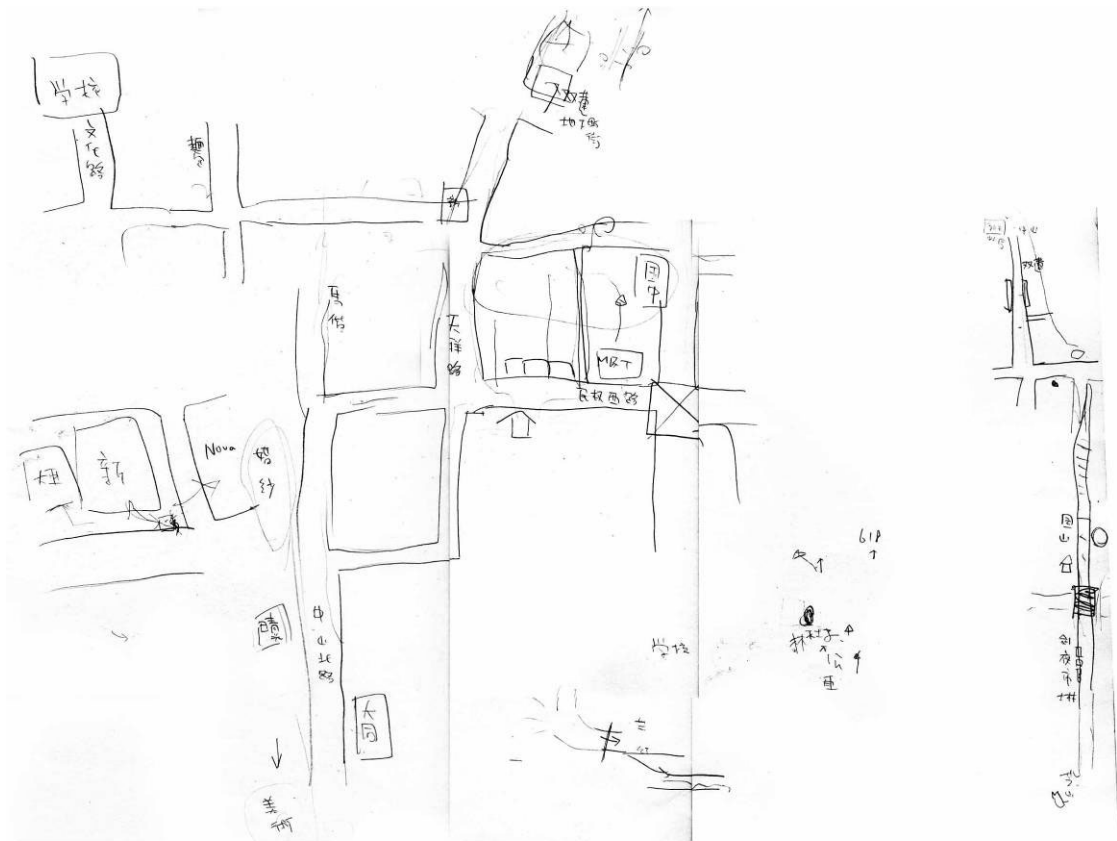
個案編號	草繪地圖頁碼	性別	年齡	目前職業	就學或就業地點	目前最常使用的交通工具	距離住家最近之捷運車站
03	B-3	男	20-40 歲	大學畢業		捷運與公車	淡水線〔紅線〕民權西路站

圖繪指北方向：↑



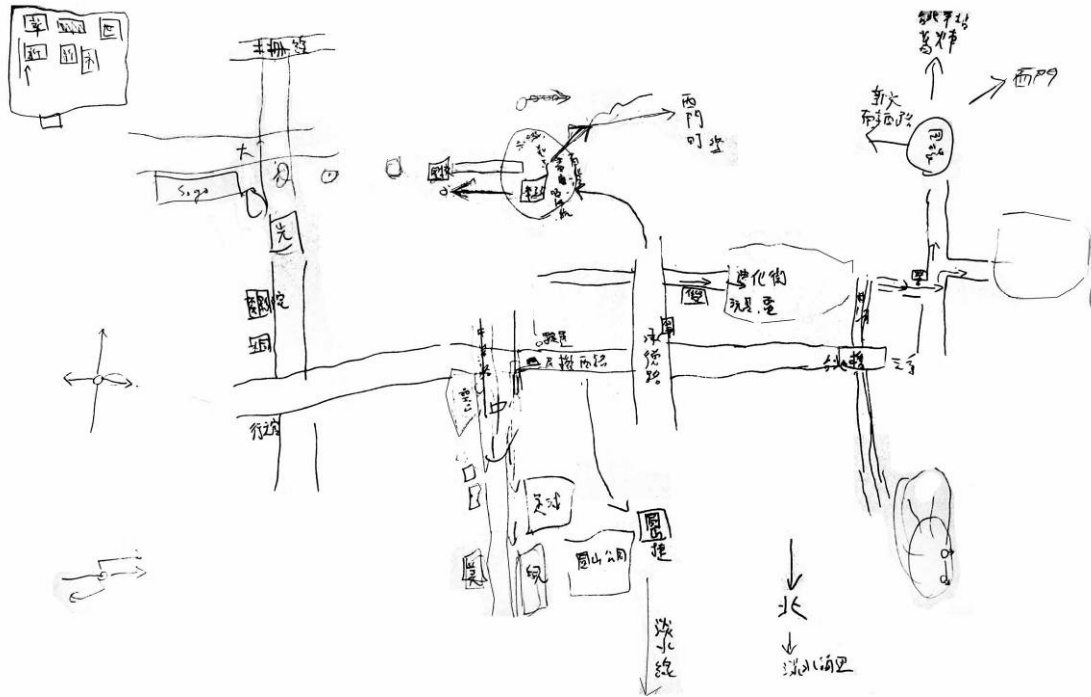
個案編號	草繪地圖頁碼	性別	年齡	目前職業	就學或就業地點	目前最常使用的交通工具	距離住家最近之捷運車站
04	B-4	女	20歲以下	大學	非市區	捷運與公車	淡水線〔紅線〕民權西路站

圖繪指北方向：無統一指北方向



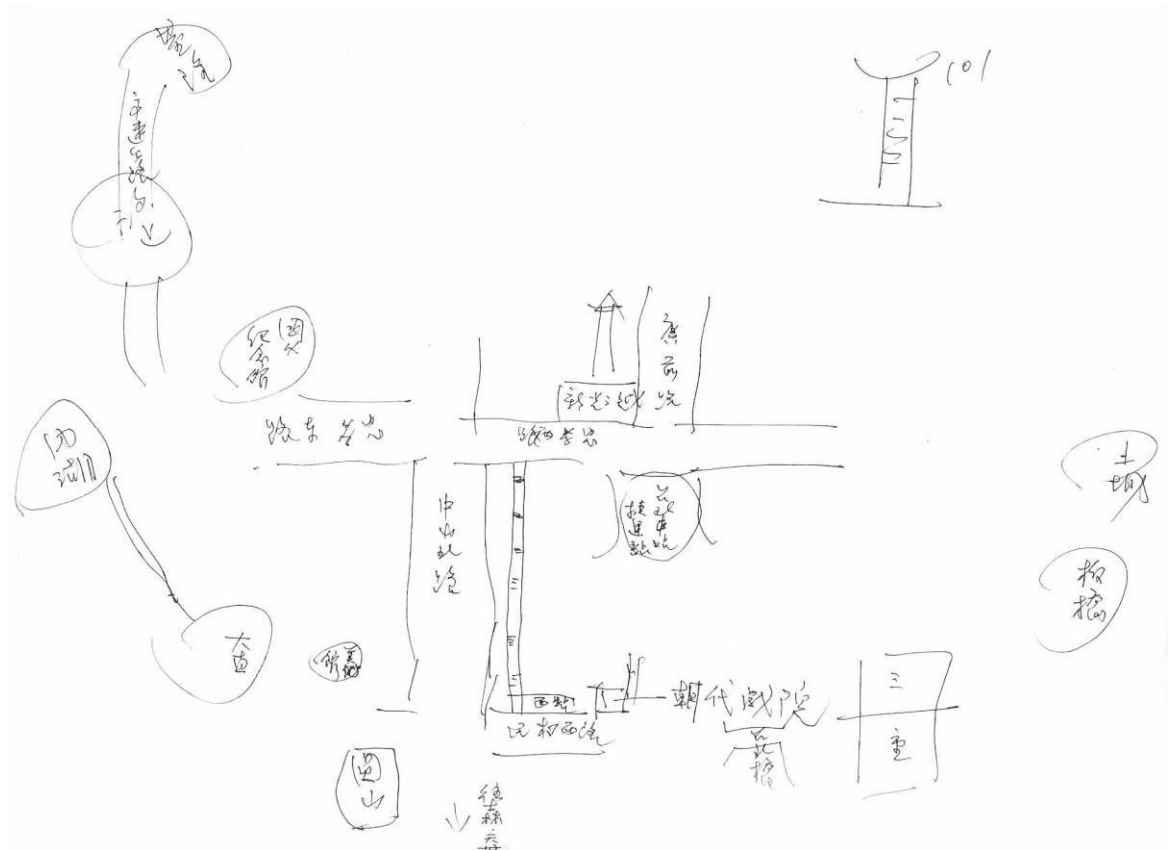
個案編號	草繪地圖頁碼	性別	年齡	目前職業	就學或就業地點	目前最常使用的交通工具	距離住家最近之捷運車站
05	B-5	男	20歲以下	高中	市區內	05	淡水線〔紅線〕民權西路站

圖繪指北方向：無統一指北方向



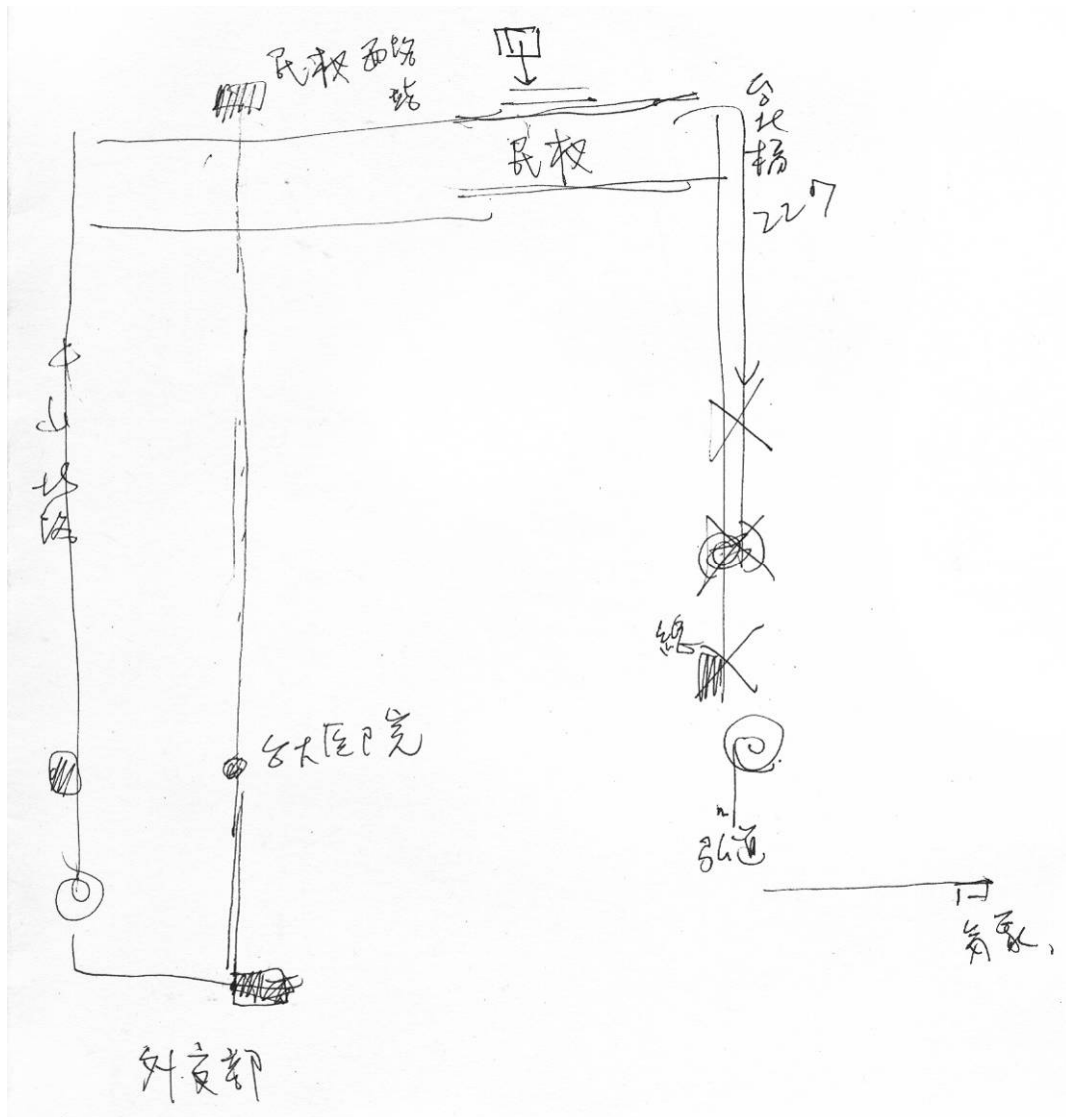
個案編號	草繪地圖頁碼	性別	年齡	目前職業	就學或就業地點	目前最常使用的交通工具	距離住家最近之捷運車站
07	B-6	男	40 歲以上	公務員	市區內	捷運與公車	淡水線〔紅線〕民權西路站

圖繪指北方向：↑



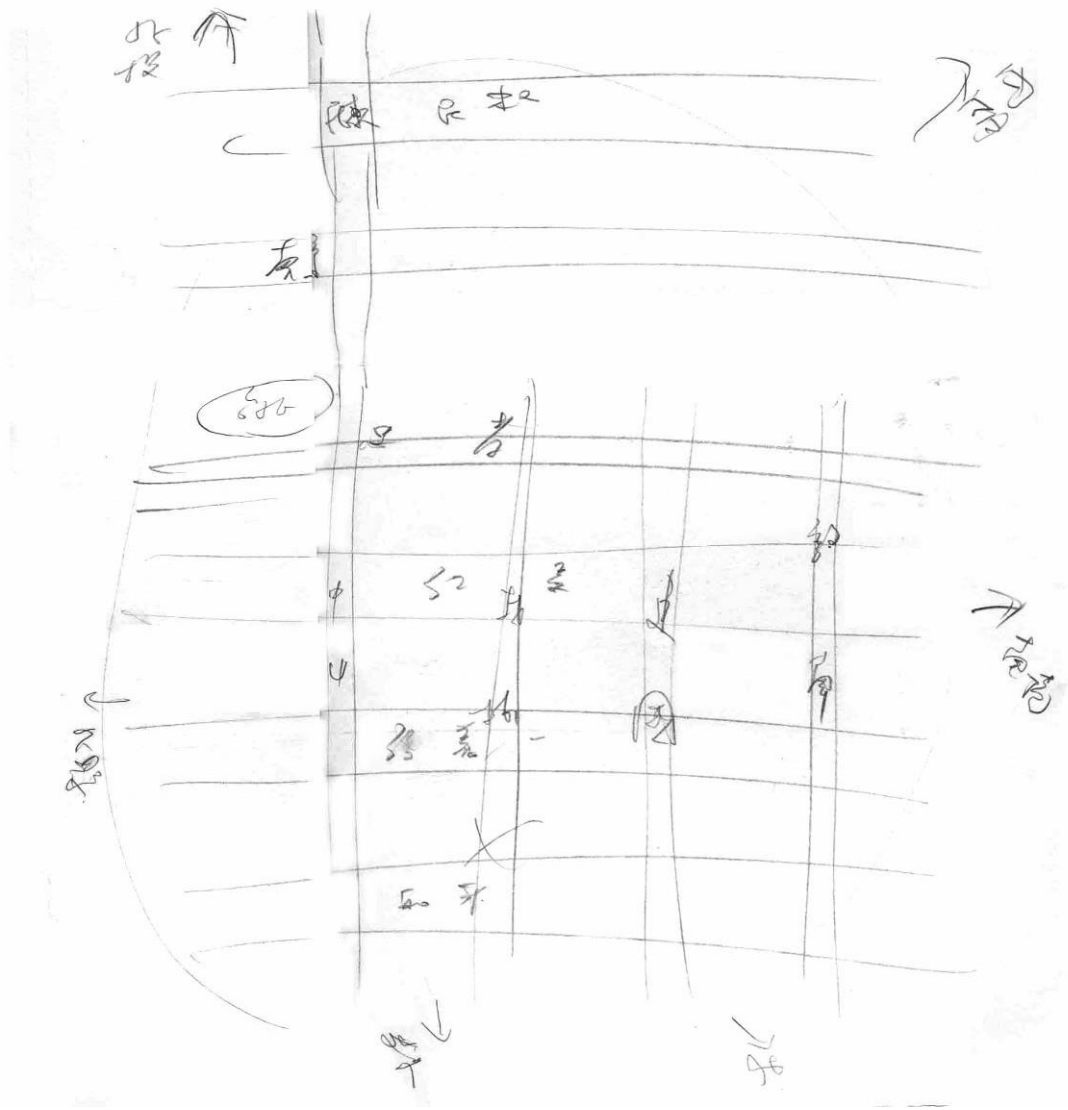
個案編號	草繪地圖頁碼	性別	年齡	目前職業	就學或就業地點	目前最常使用的交通工具	距離住家最近之捷運車站
08	B-7	女	40歲以上	公務員	市區內	捷運與計程車	淡水線〔紅線〕 民權西路站

圖繪指北方向：↓



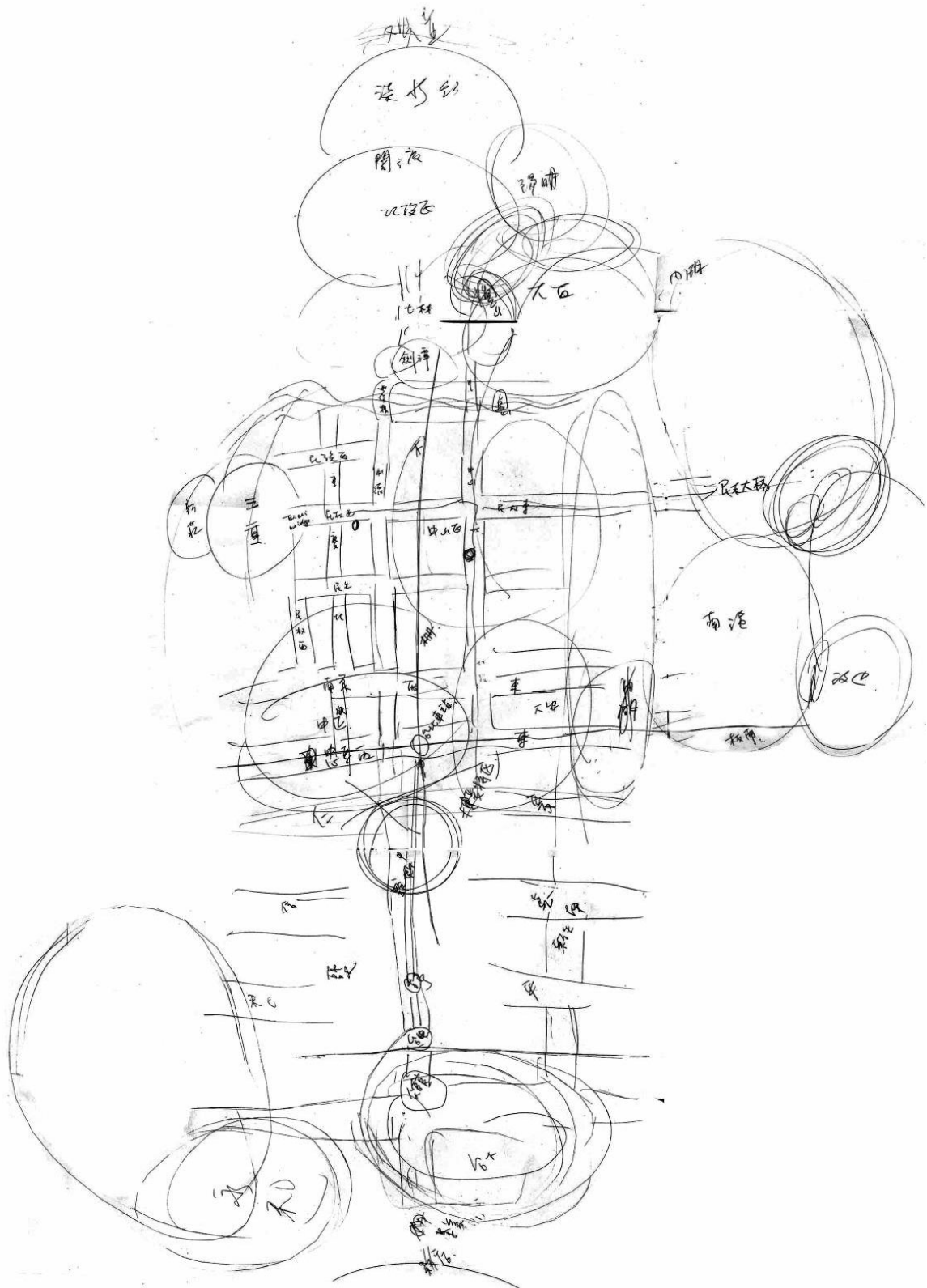
個案編號	草繪地圖頁碼	性別	年齡	目前職業	就學或就業地點	目前最常使用的交通工具	距離住家最近之捷運車站
09	B-8	女	20-40 歲	業務員	非固定	汽車與機車	淡水線〔紅線〕民權西路站

圖繪指北方向：↑



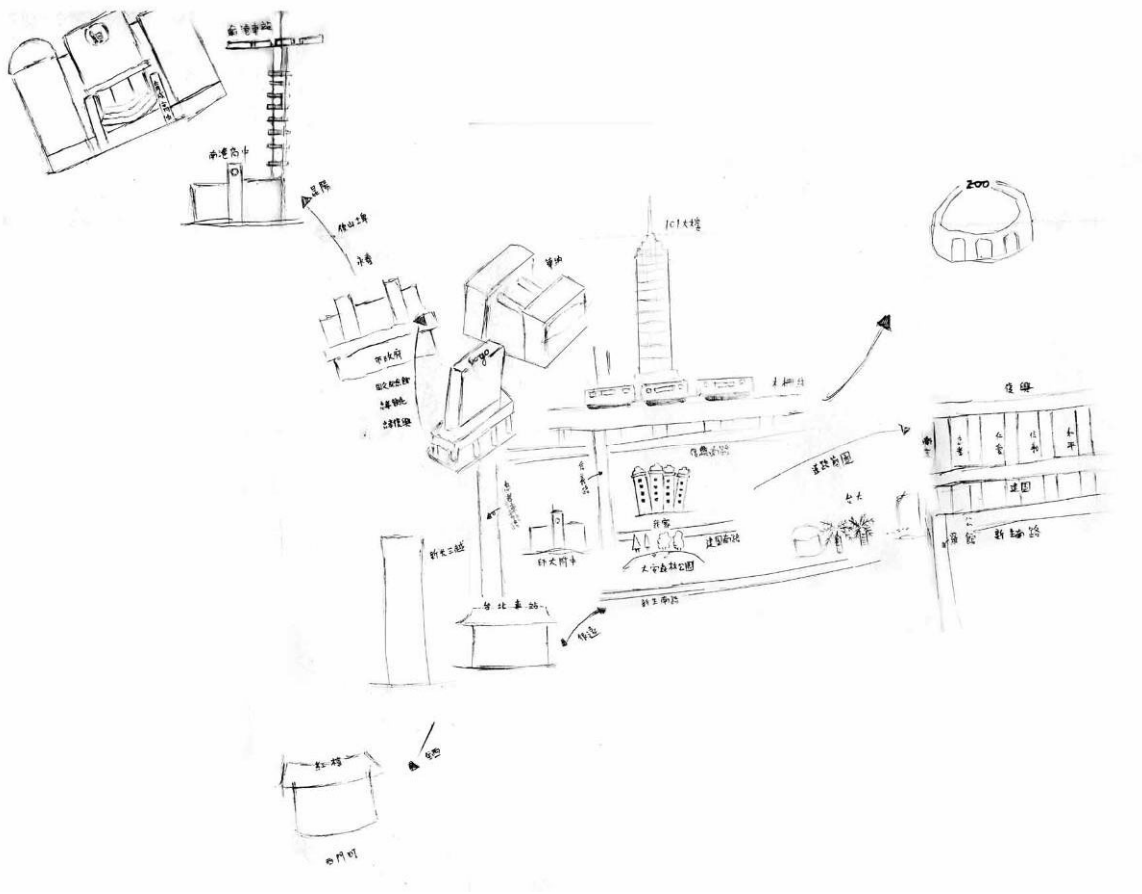
個案編號	草繪地圖頁碼	性別	年齡	目前職業	就學或就業地點	目前最常使用的交通工具	距離住家最近之捷運車站
10	B-9	女	20-40 歲	家庭教師	非固定	捷運與公車	淡水線〔紅線〕民權西路站

圖繪指北方向：↑



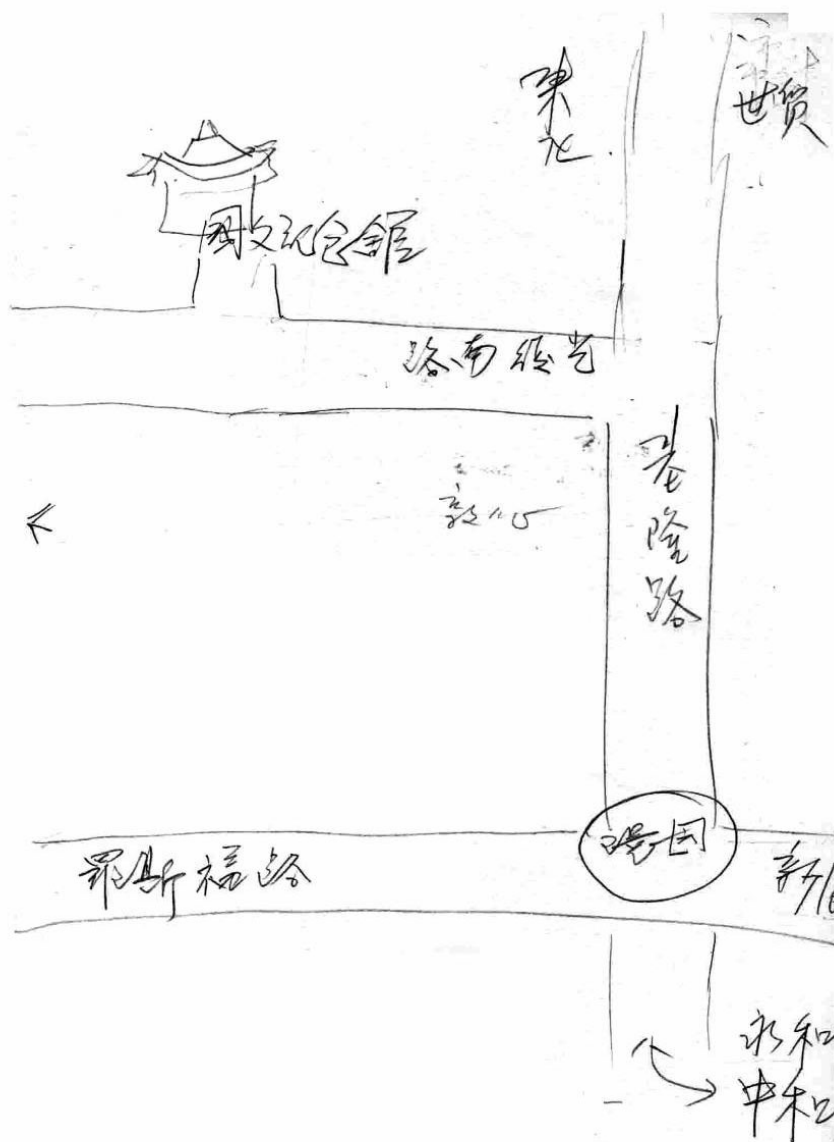
個案編號	草繪地圖頁碼	性別	年齡	目前職業	就學或就業地點	目前最常使用的交通工具	距離住家最近之捷運車站
12	B-10	男	20歲以下	高中	非市區	捷運與公車	木柵線〔棕線〕 大安站

圖繪指北方向：←



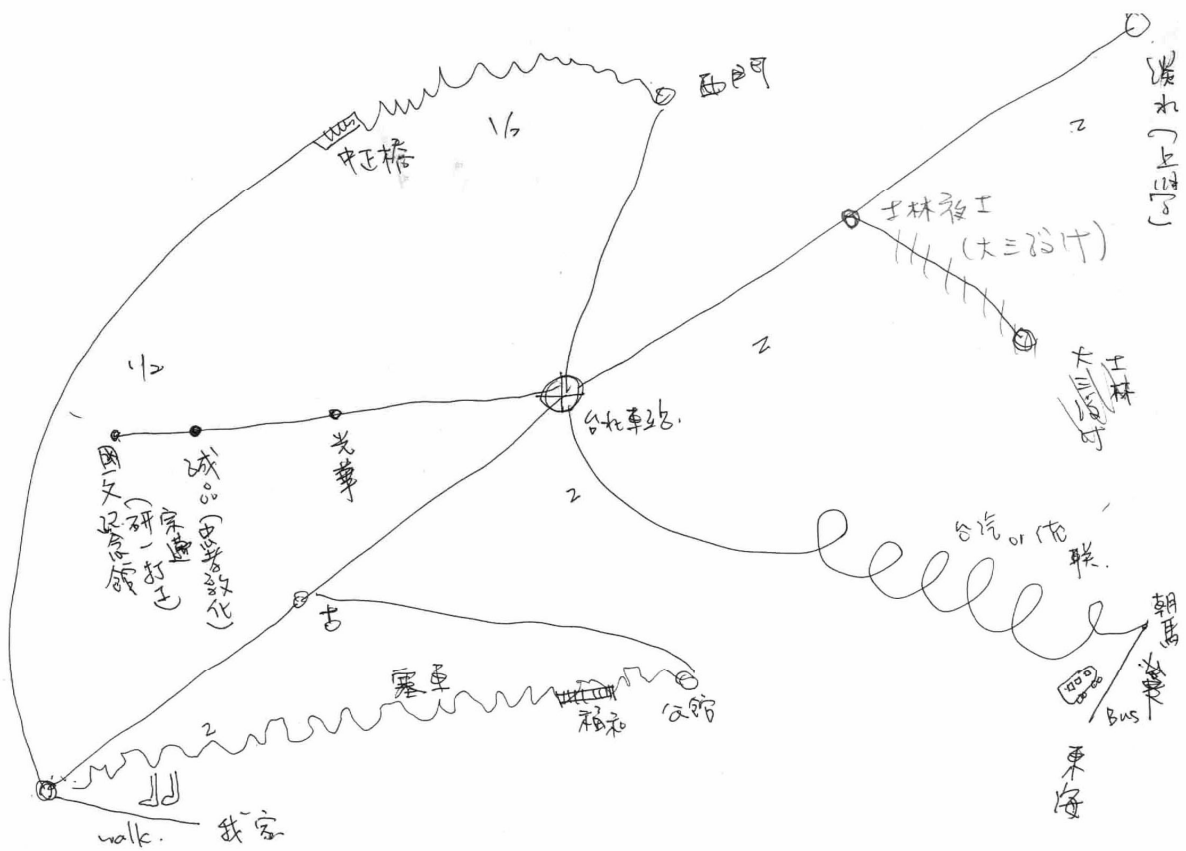
個案編號	草繪地圖頁碼	性別	年齡	目前職業	就學或就業地點	目前最常使用的交通工具	距離住家最近之捷運車站
13	B-11	女	40歲以上	家管		捷運與公車	新中縣〔橘線〕南勢角站

圖繪指北方向：↑



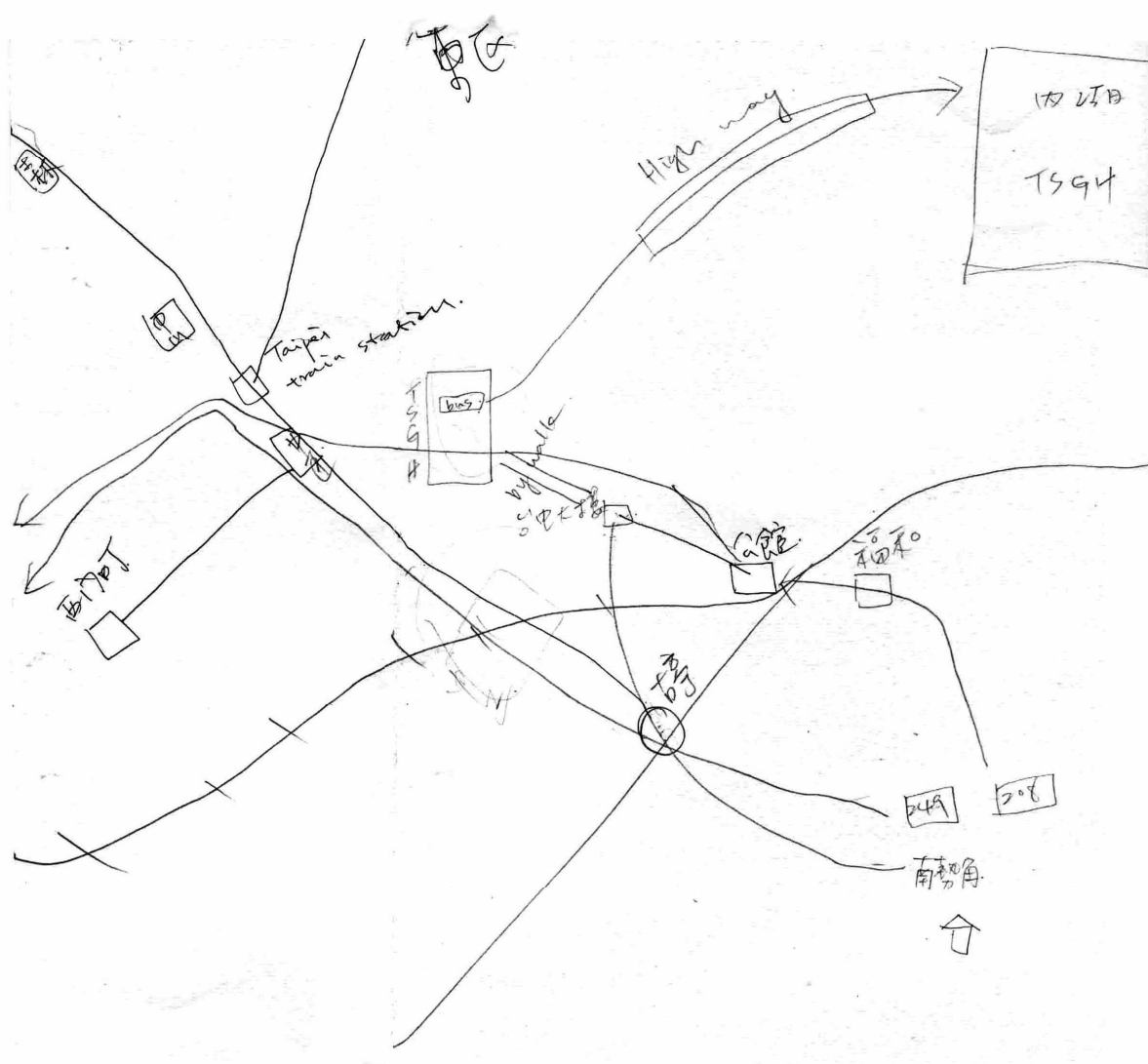
個案編號	草繪地圖頁碼	性別	年齡	目前職業	就學或就業地點	目前最常使用的交通工具	距離住家最近之捷運車站
14	B-12	女	20-40 歲	研究生	非市區	捷運與公車	新中縣〔橘線〕南勢角站

圖繪指北方向：無統一指北方向



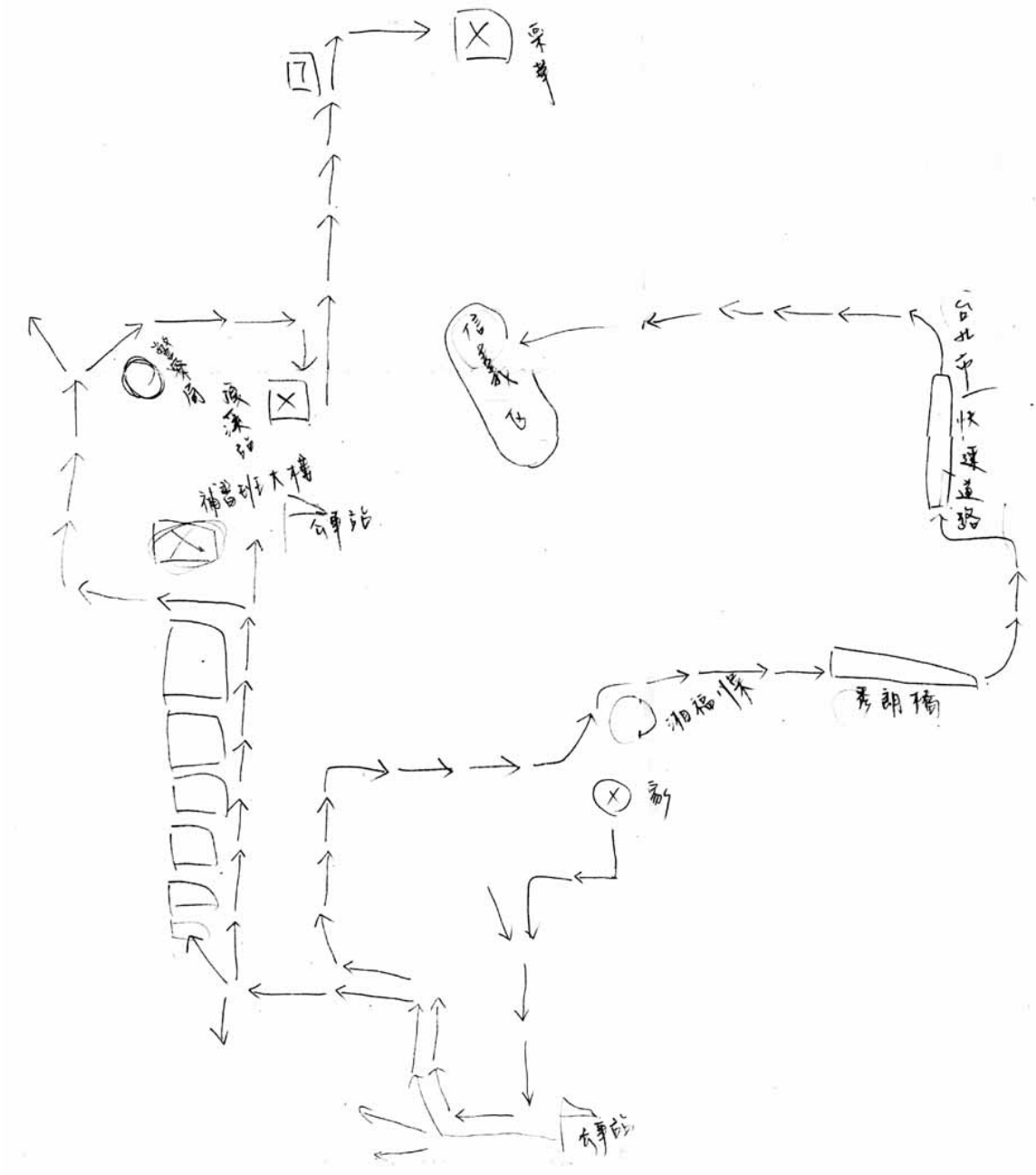
個案編號	草繪地圖頁碼	性別	年齡	目前職業	就學或就業地點	目前最常使用的交通工具	距離住家最近之捷運車站
15	B-13	女	20-40 歲	大學	市區	捷運與公車	新中縣〔橘線〕南勢角站

圖繪指北方向：無統一指北方向



個案編號	草繪地圖頁碼	性別	年齡	目前職業	就學或就業地點	目前最常使用的交通工具	距離住家最近之捷運車站
16	B-14	女	20歲以下	高中	非市區	捷運與公車	新中縣〔橘線〕南勢角站

圖繪指北方向：↑



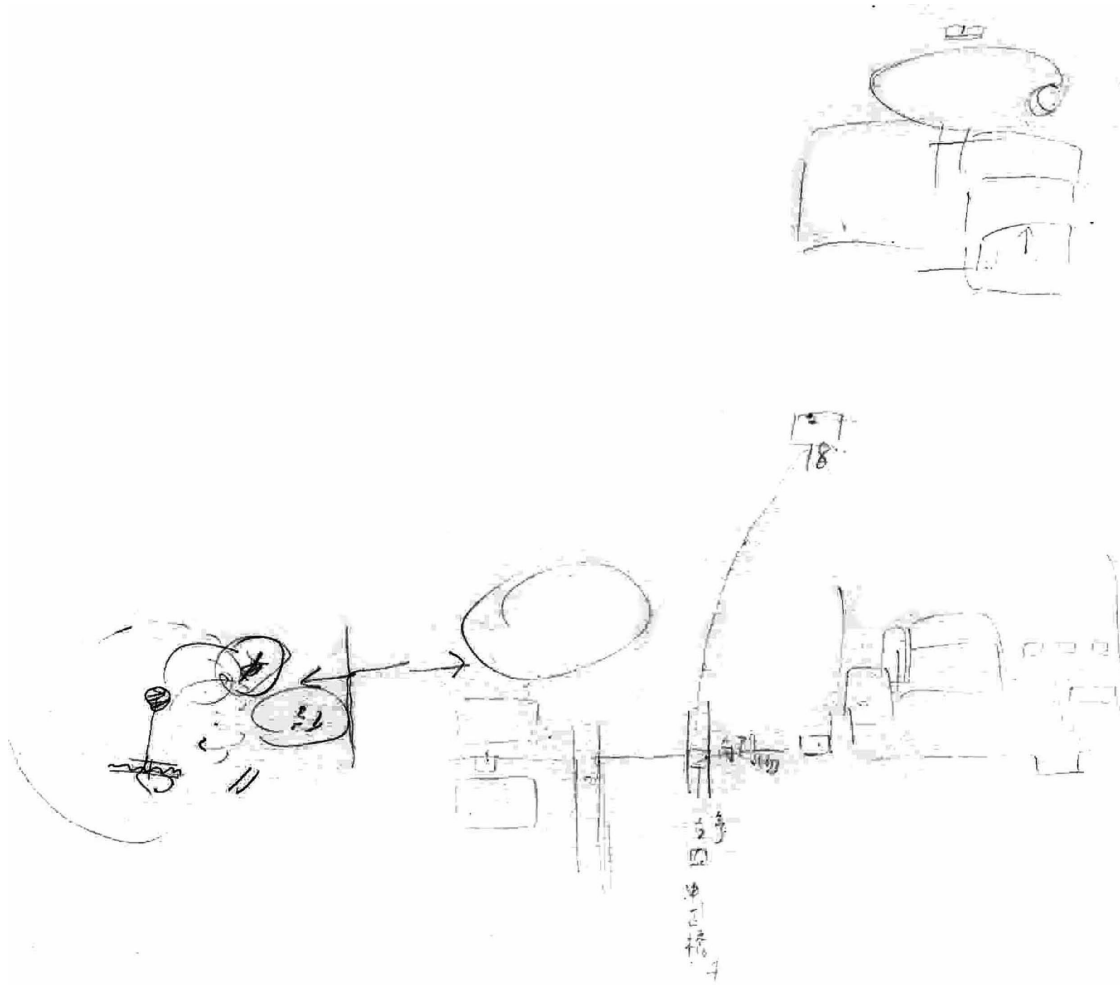
個案編號	草繪地圖頁碼	性別	年齡	目前職業	就學或就業地點	目前最常使用的交通工具	距離住家最近之捷運車站
17	B-15	女	20歲以下	國中	非市區	捷運與公車	新中縣〔橘線〕南勢角站

圖繪指北方向：無統一指北方向



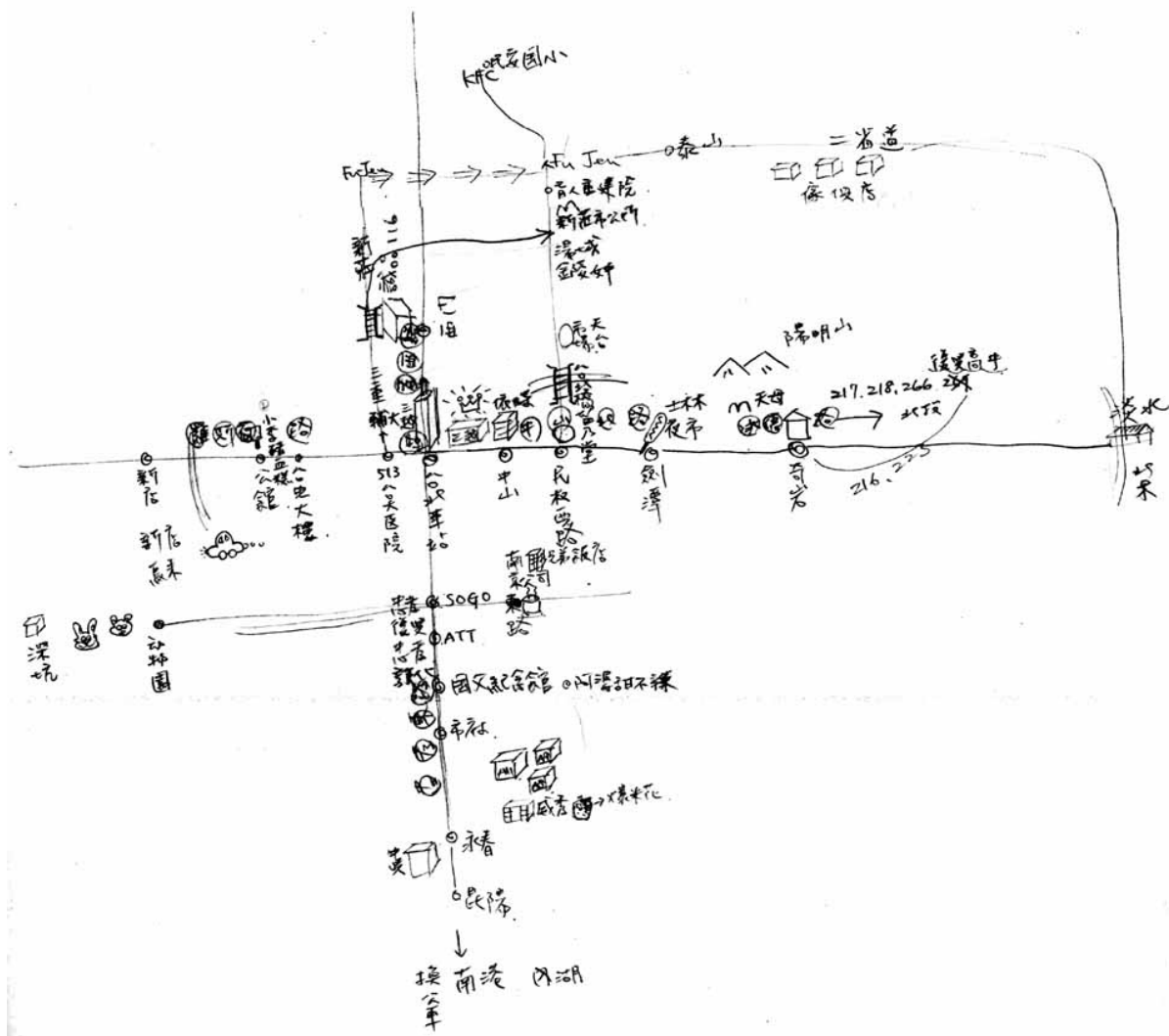
個案編號	草繪地圖頁碼	性別	年齡	目前職業	就學或就業地點	目前最常使用的交通工具	距離住家最近之捷運車站
18	B-16	女	40 歲以上	高中教師	市區內	捷運與計程車	新中縣〔橘線〕 永安市場站

圖繪指北方向：↑



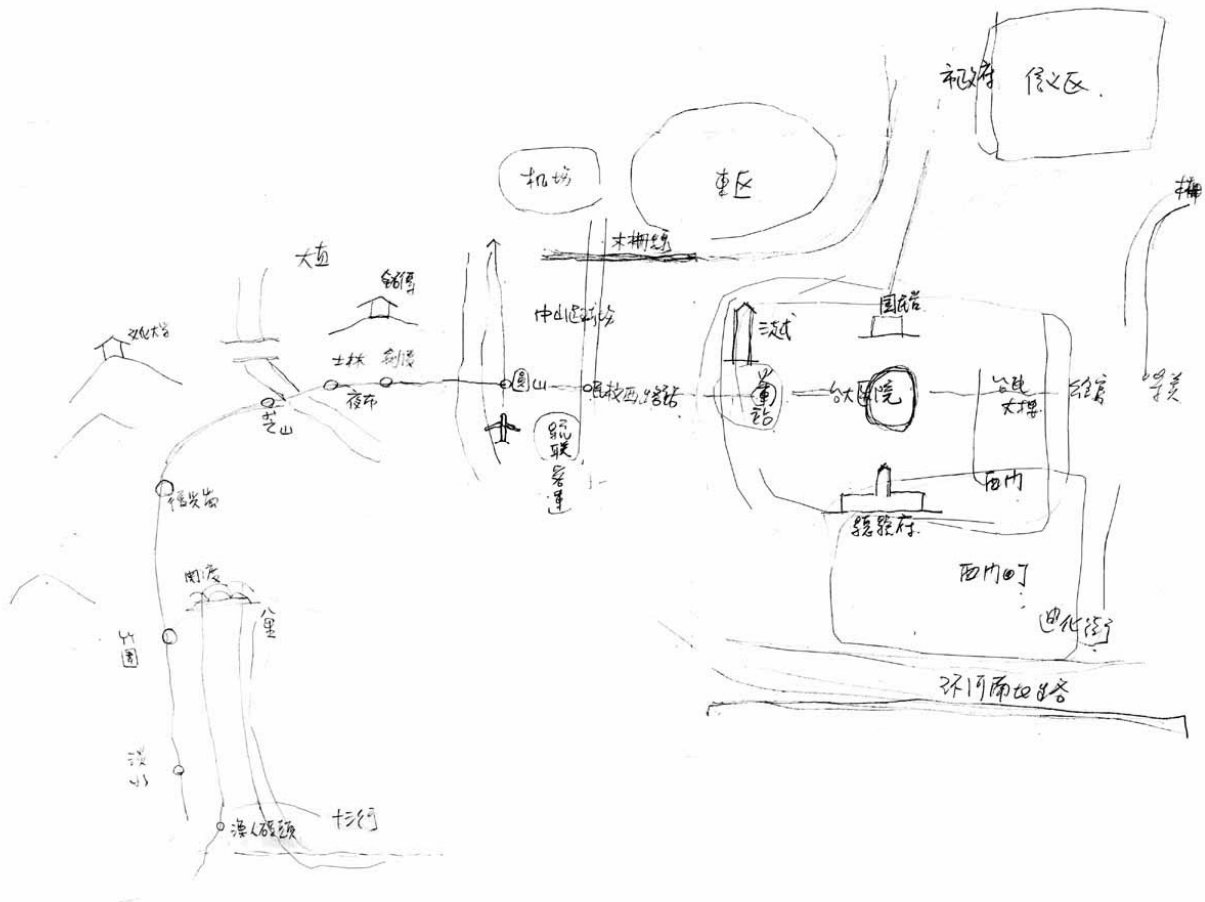
個案編號	草繪地圖頁碼	性別	年齡	目前職業	就學或就業地點	目前最常使用的交通工具	距離住家最近之捷運車站
19	B-17	女	20-40 歲	上班族	市區內	捷運與公車	淡水線〔紅線〕奇哩岸站

個案編號：19。圖繪指北方向：→



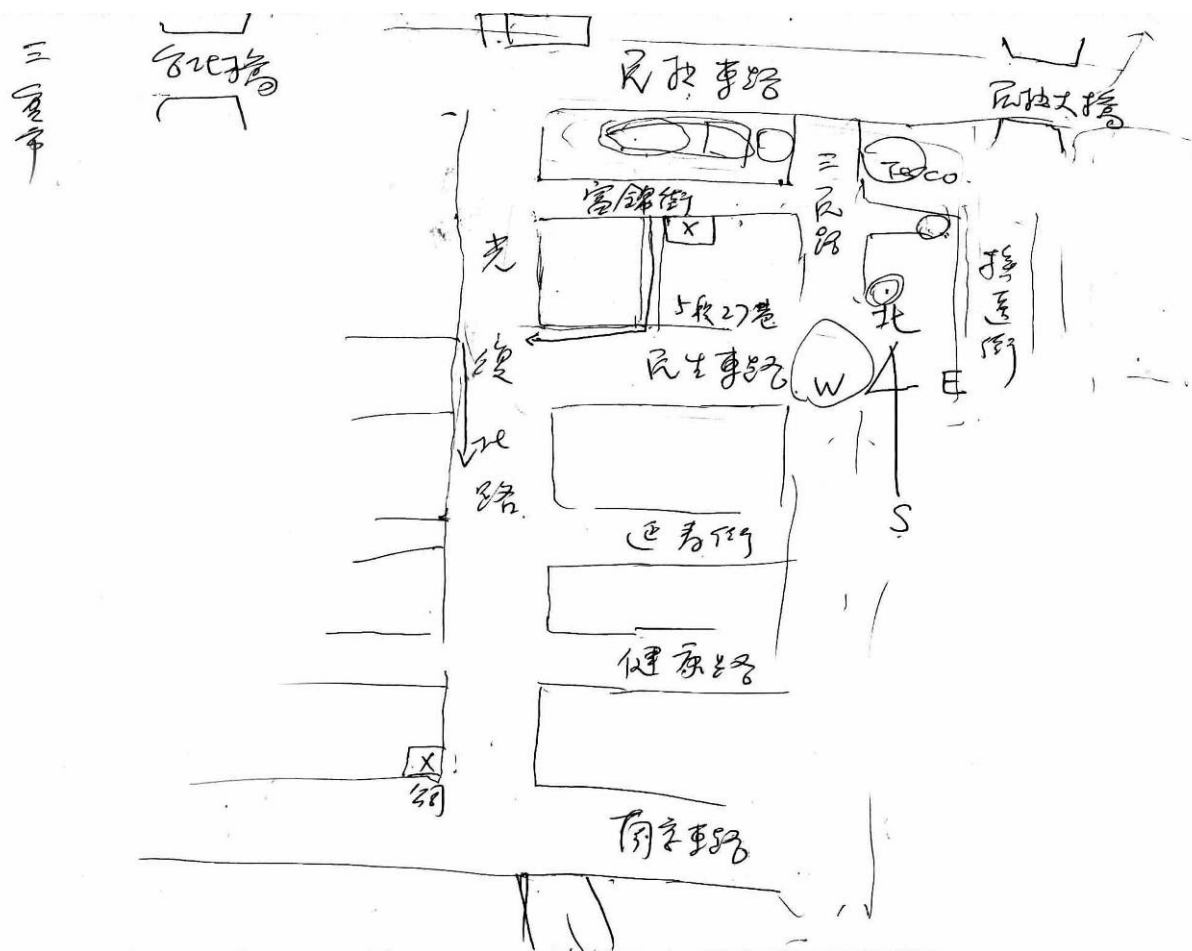
個案編號	草繪地圖頁碼	性別	年齡	目前職業	就學或就業地點	目前最常使用的交通工具	距離住家最近之捷運車站
20	B-18	女	20-40 歲	研究助理	非市區	捷運與公車	淡水線〔紅線〕竹圍站

圖繪指北方向：←



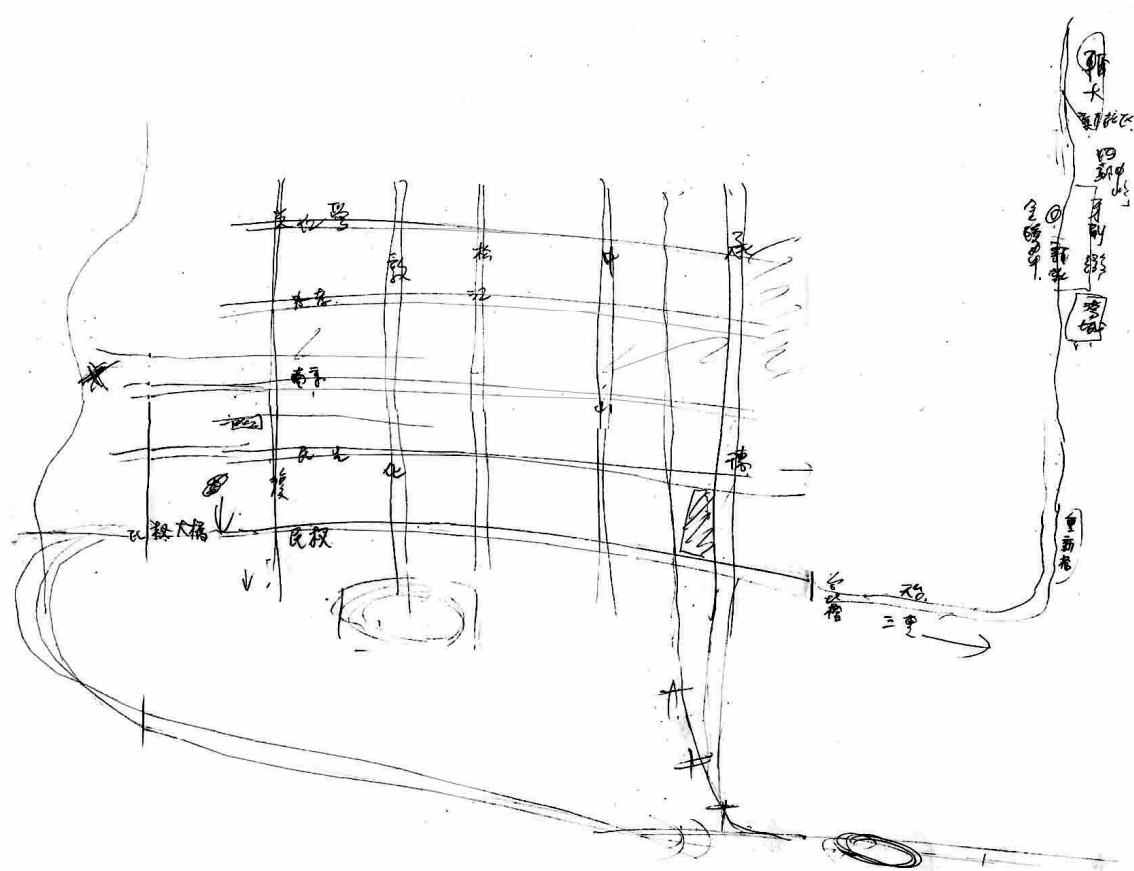
個案編號	草繪地圖頁碼	性別	年齡	目前職業	就學或就業地點	目前最常使用的交通工具	距離住家最近之捷運車站
23	B-19	男	40歲以上	美商貿易	市區內	開車	台北市民生社區

圖繪指北方向： ↑



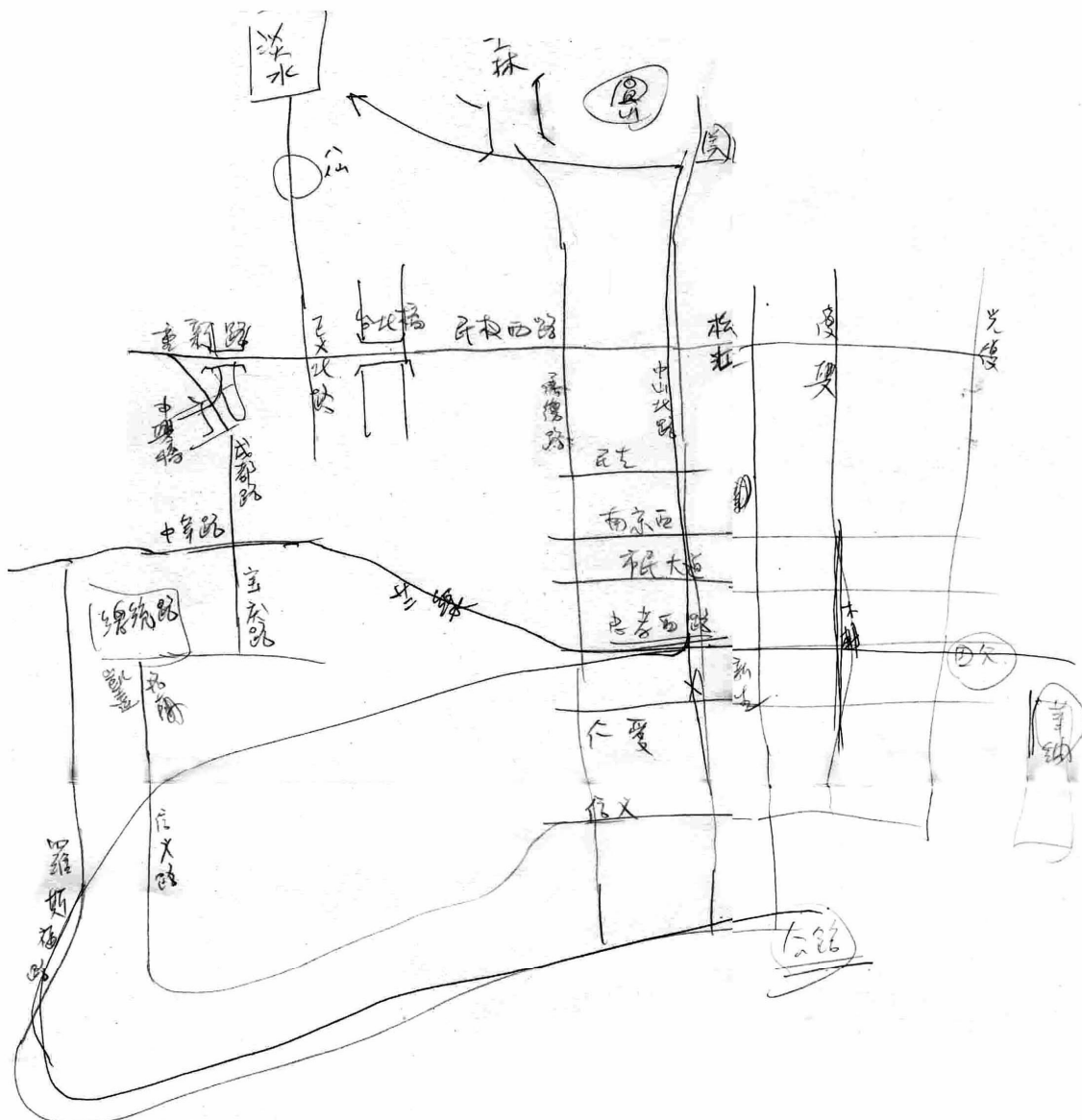
個案編號	草繪地圖頁碼	性別	年齡	目前職業	就學或就業地點	目前最常使用的交通工具	距離住家最近之捷運車站
24	B-20	男	20-40 歲	大學	非市區	捷運與公車	台北市民生社區

圖繪指北方向：↓



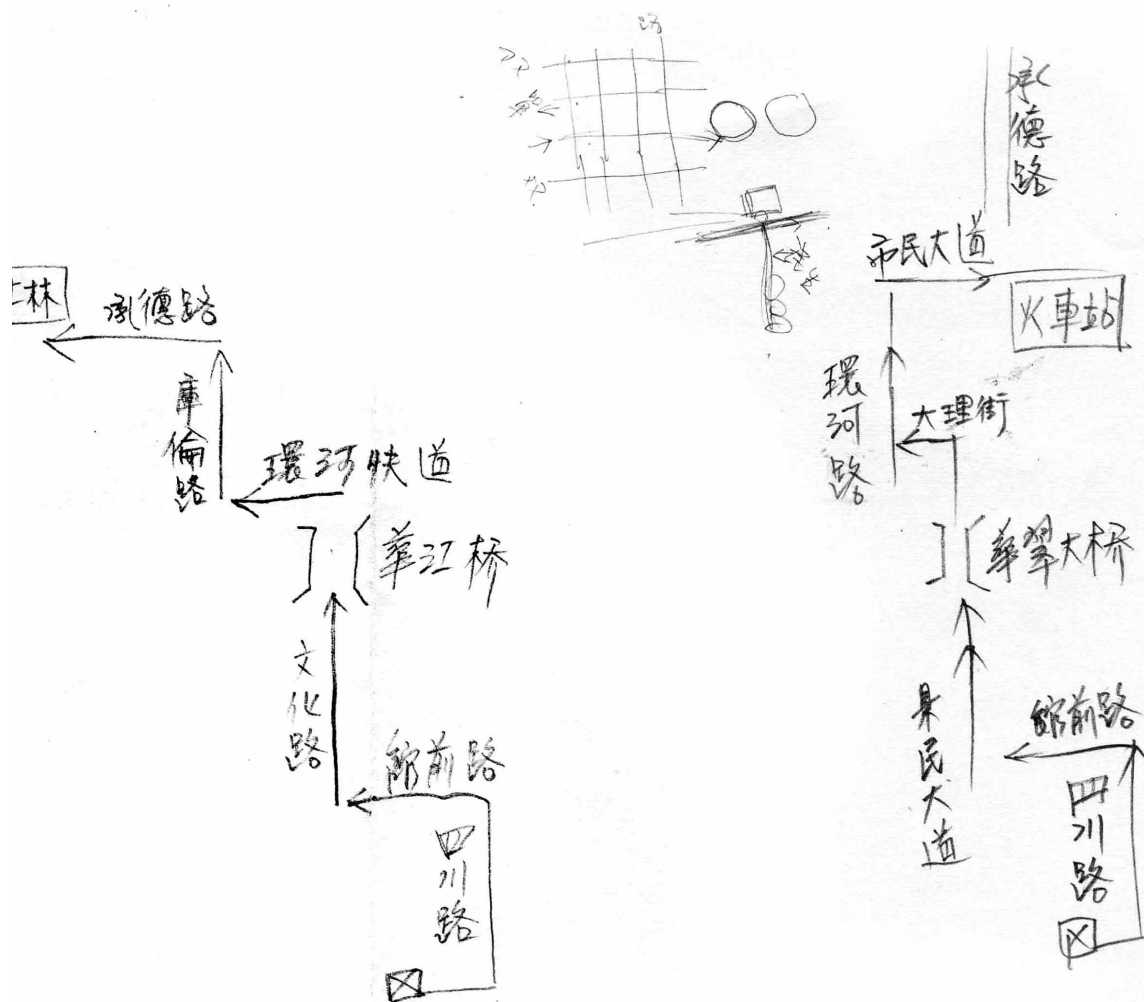
個案編號	草繪地圖頁碼	性別	年齡	目前職業	就學或就業地點	目前最常使用的交通工具	距離住家最近之捷運車站
25	B-21	男	20-40 歲	上班族	市區內	公車與捷運	三重市〔二重疏洪道旁〕

圖繪指北方向：↑



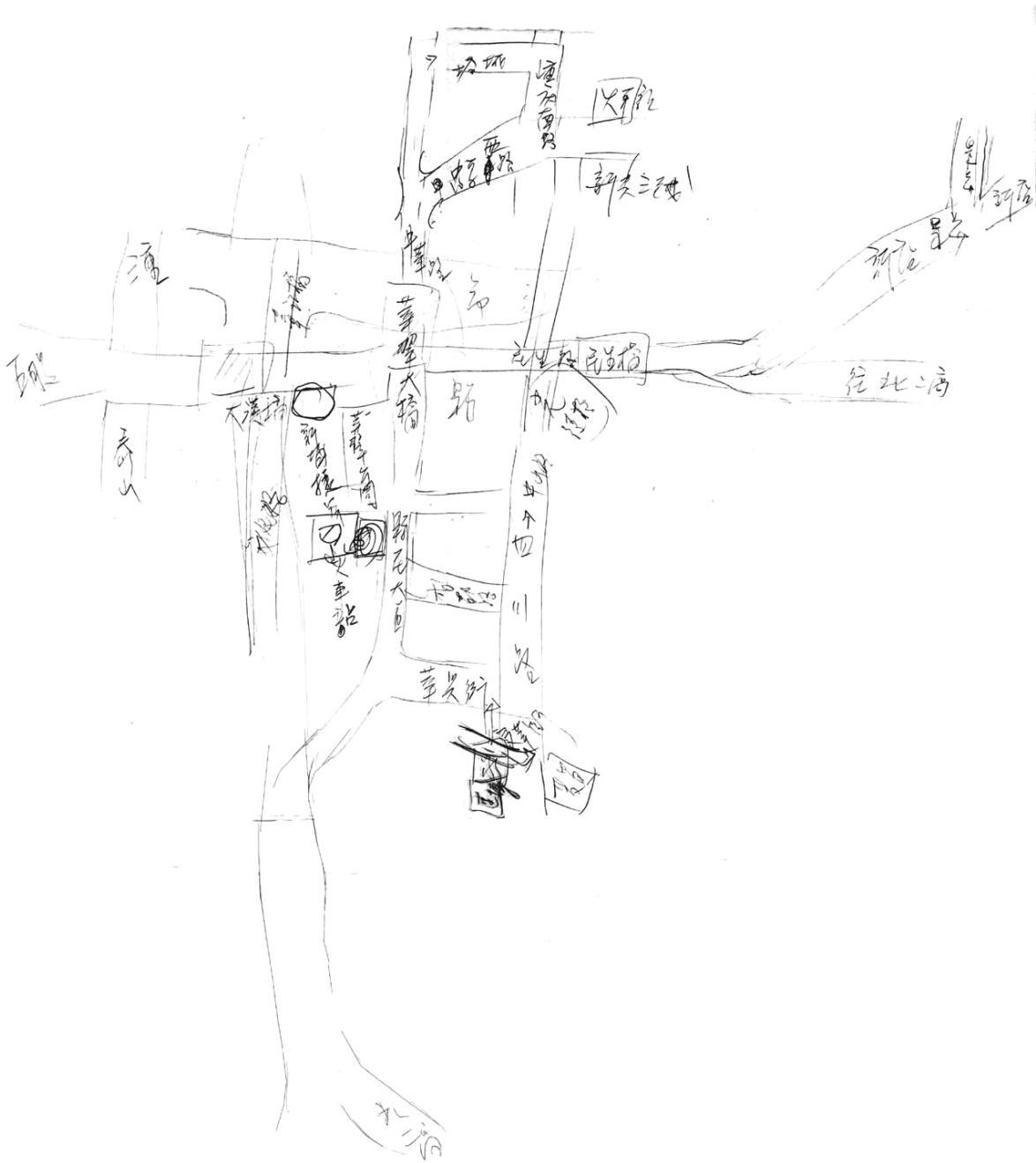
個案編號	草繪地圖頁碼	性別	年齡	目前職業	就學或就業地點	目前最常使用的交通工具	距離住家最近之捷運車站
27	B-23	男	40歲以上	室內裝潢	非固定	汽車與機車	板橋市〔鄰近遠東紡織廠〕

圖繪指北方向：無統一指北方向



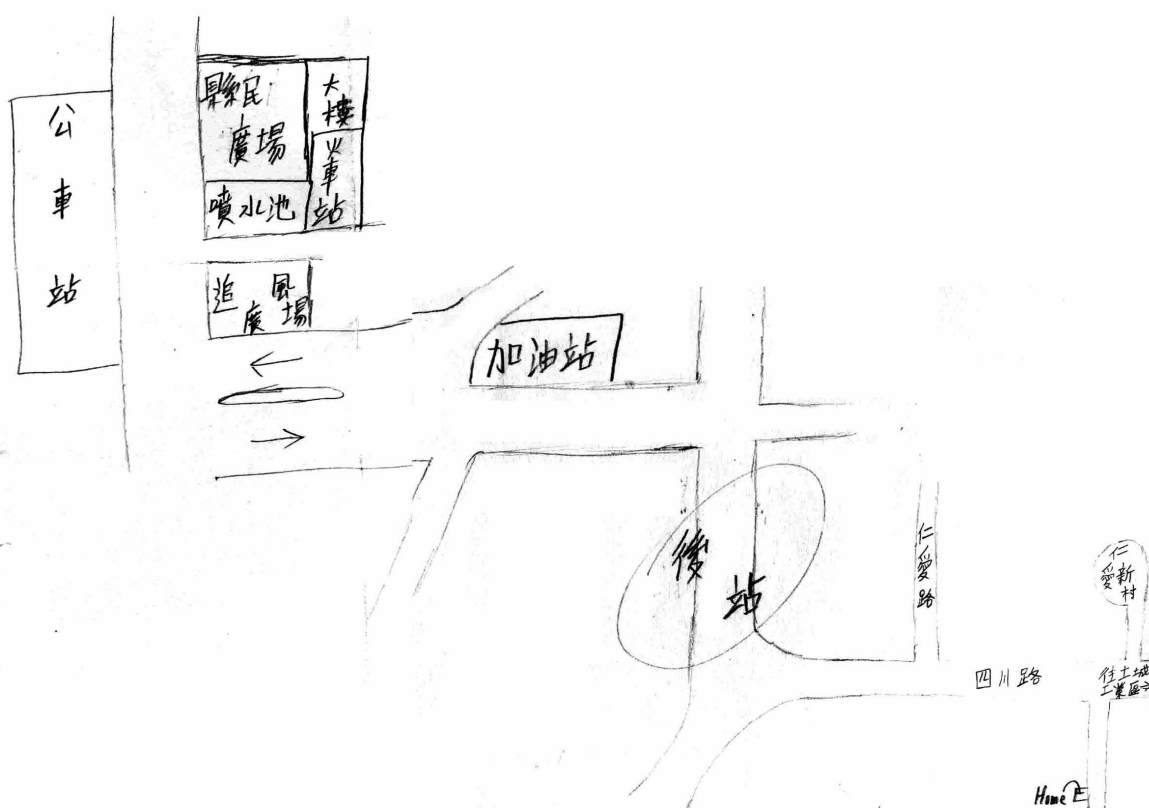
個案編號	草繪地圖頁碼	性別	年齡	目前職業	就學或就業地點	目前最常使用的交通工具	距離住家最近之捷運車站
28	B-24	女	40 歲以上	上班族	非市區	機車	板橋市〔鄰近遠東紡織廠〕

圖繪指北方向：↑



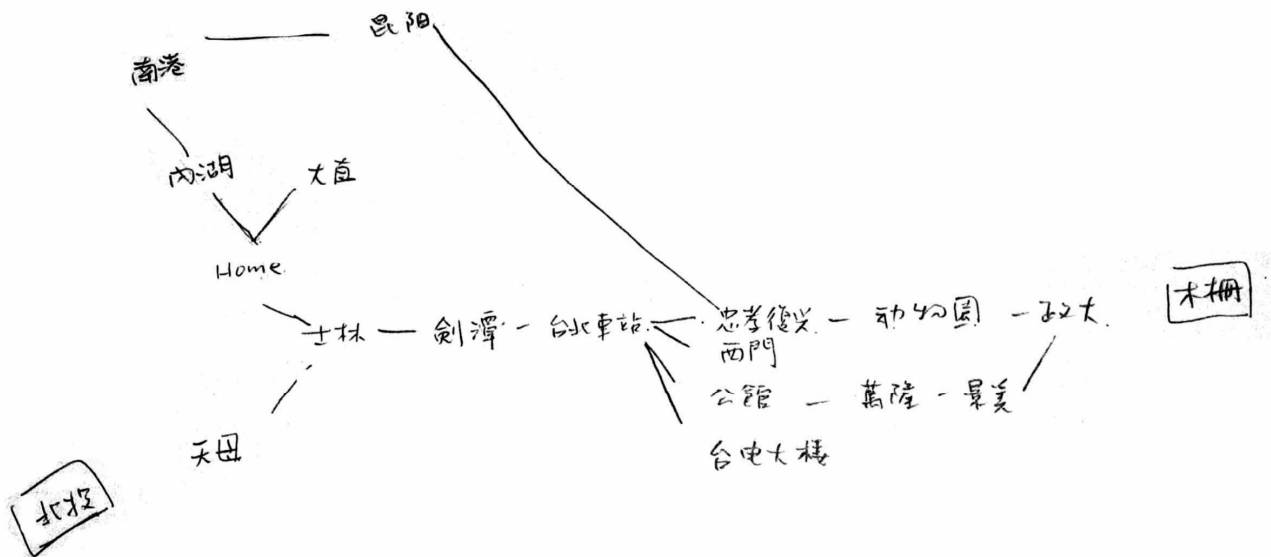
個案編號	草繪地圖頁碼	性別	年齡	目前職業	就學或就業地點	目前最常使用的交通工具	距離住家最近之捷運車站
29	B-25	男	20歲以下	國中	非市區	公車	板橋市〔鄰近遠東紡織廠〕

圖繪指北方向：↑



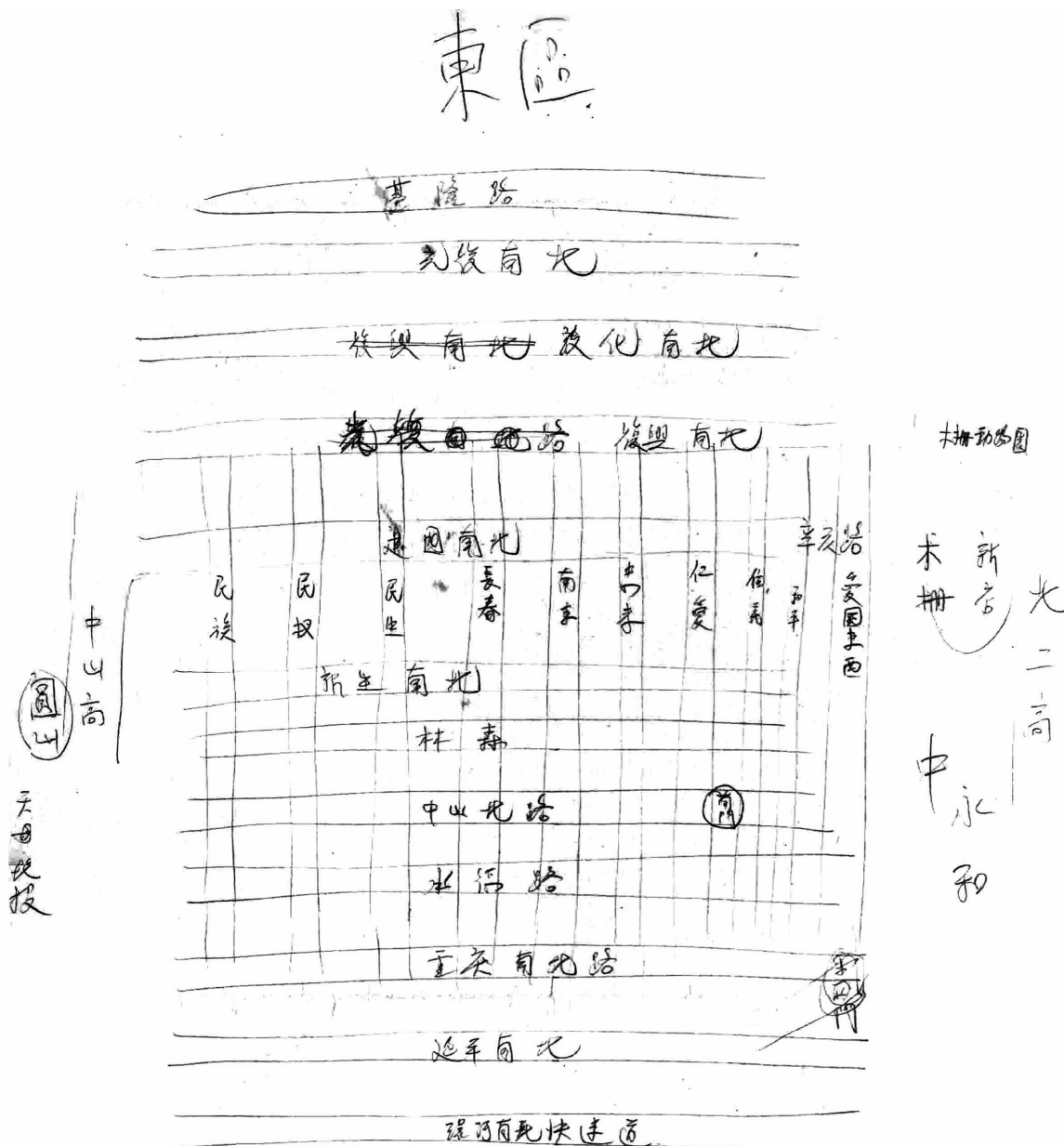
個案編號	草繪地圖頁碼	性別	年齡	目前職業	就學或就業地點	目前最常使用的交通工具	距離住家最近之捷運車站
30	B-26	女	20-40 歲	研究生	非市區	捷運與公車	台北文山區 (鄰近故宮博物院)

圖繪指北方向：



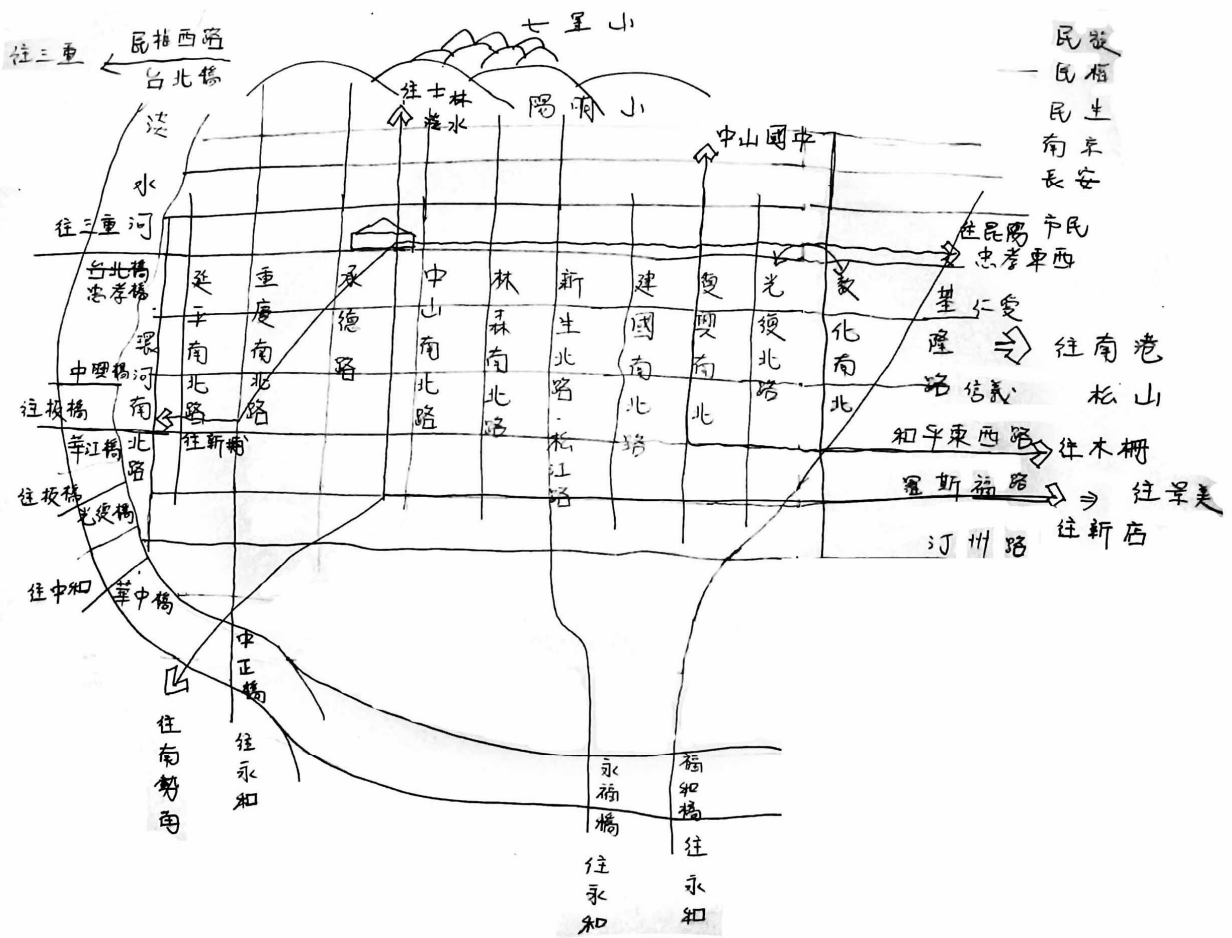
個案編號	草繪地圖頁碼	性別	年齡	目前職業	就學或就業地點	目前最常使用的交通工具	距離住家最近之捷運車站
31	B-27	男	40歲以上	上班族	市區內	汽車與機車	板橋市

圖繪指北方向：←



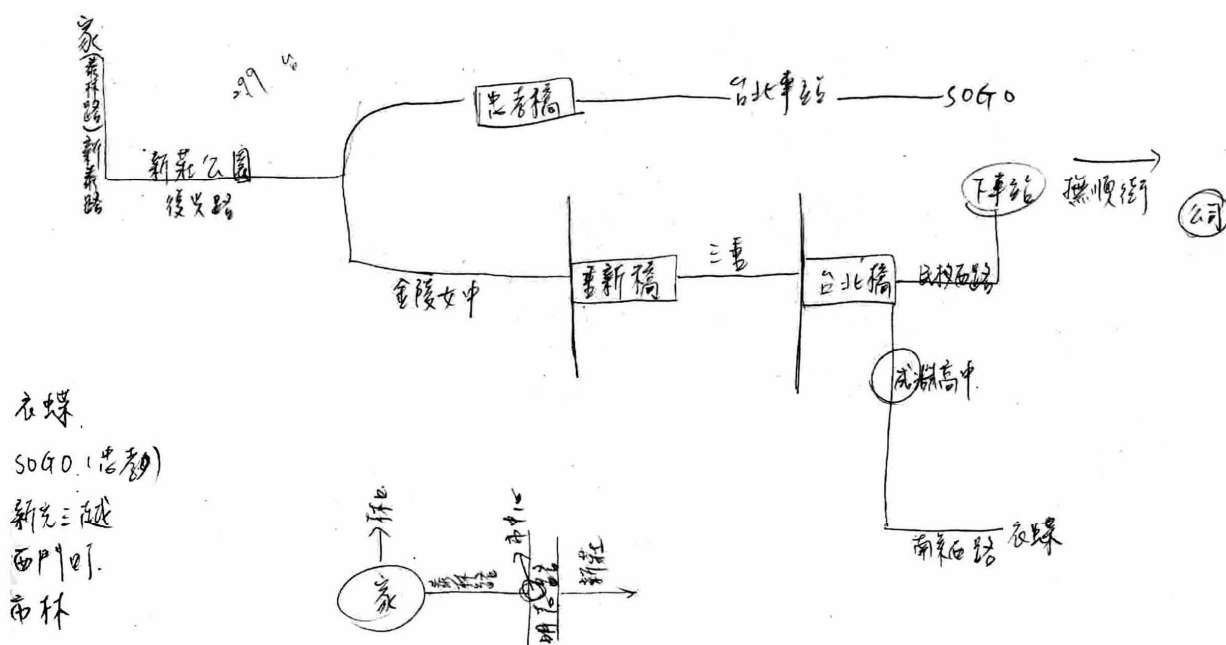
個案編號	草繪地圖頁碼	性別	年齡	目前職業	就學或就業地點	目前最常使用的交通工具	距離住家最近之捷運車站
32	B-28	男	20-40 歲	上班族	市區內	汽車與機車	安坑鄉

圖繪指北方向：↑



個案編號	草繪地圖頁碼	性別	年齡	目前職業	就學或就業地點	目前最常使用的交通工具	距離住家最近之捷運車站
33	B-39	女	20-40 歲	上班族	市區內	捷運與公車	泰山鄉

圖繪指北方向：無統一指北方向



衣蝶
SOGO (忠孝)
新光三越
西門町
市林