

圖6-11 霧峰鄉五福公墓自然葬園區規劃  
——園區交通動線示意圖

0 20 40 80M

大里溪

往烏日

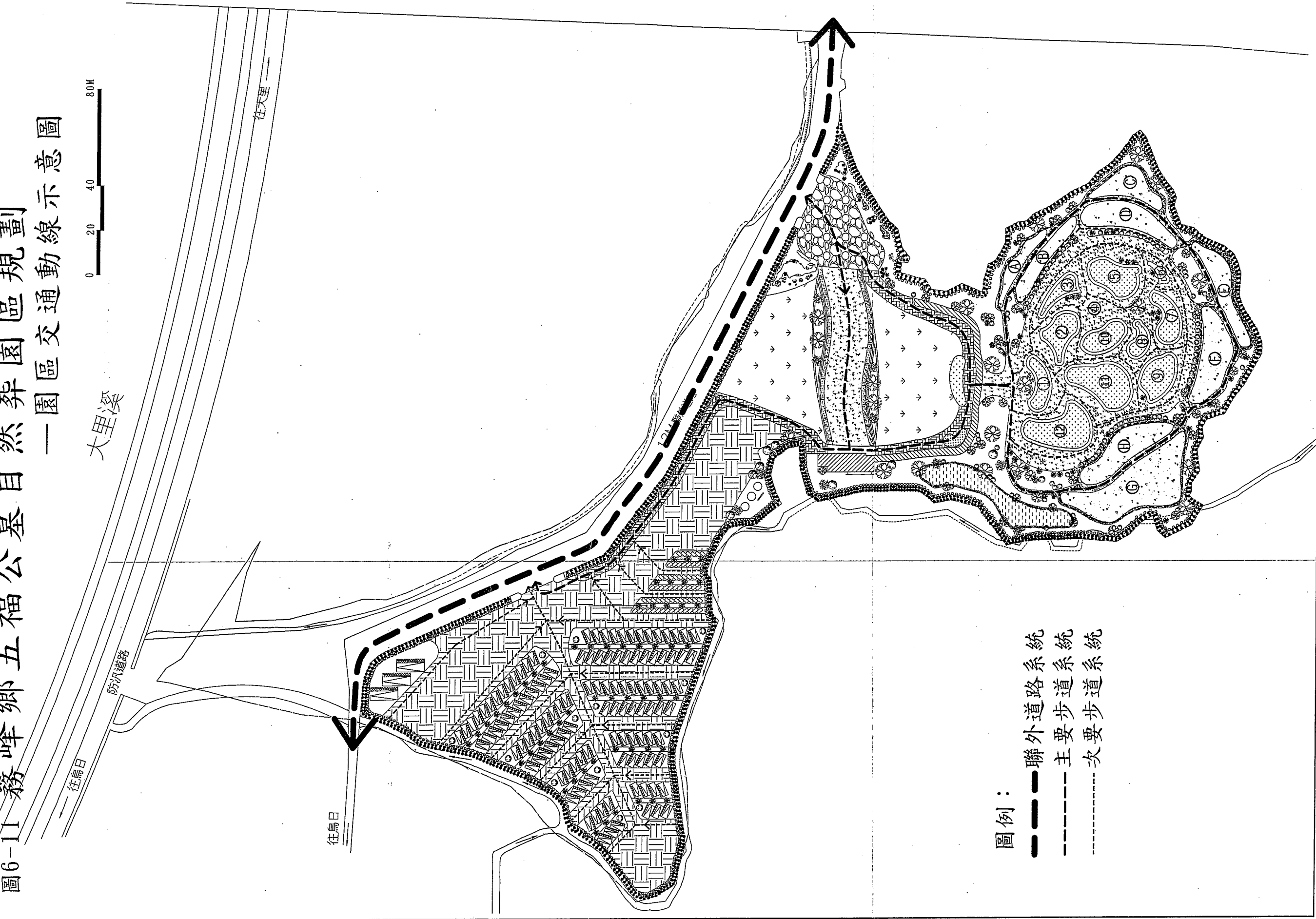
防汛道路

往大里

往烏日

中投快速公路

往草屯




- 圖例：
- 聯外道路系統
  - 主要步道系統
  - 次要步道系統

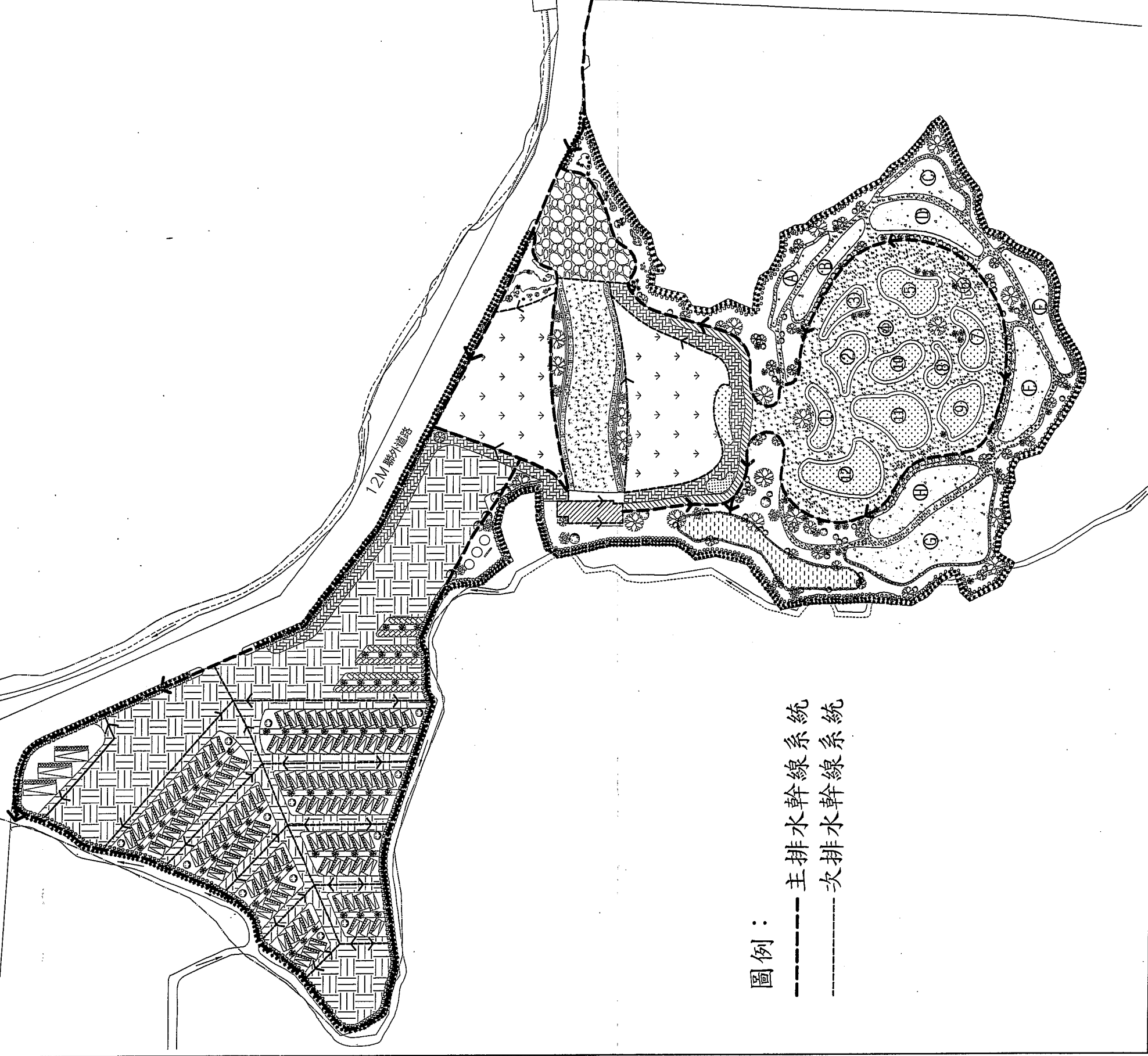
圖6-12 霧峰鄉五福公墓自然葬園區規劃  
——園區排水系統示意圖

0 20 40 80M

大里溪



往鳥日



中投快速公路

往草屯



往大里

- 圖例：
- 主排水幹線系統
  - 次排水幹線系統